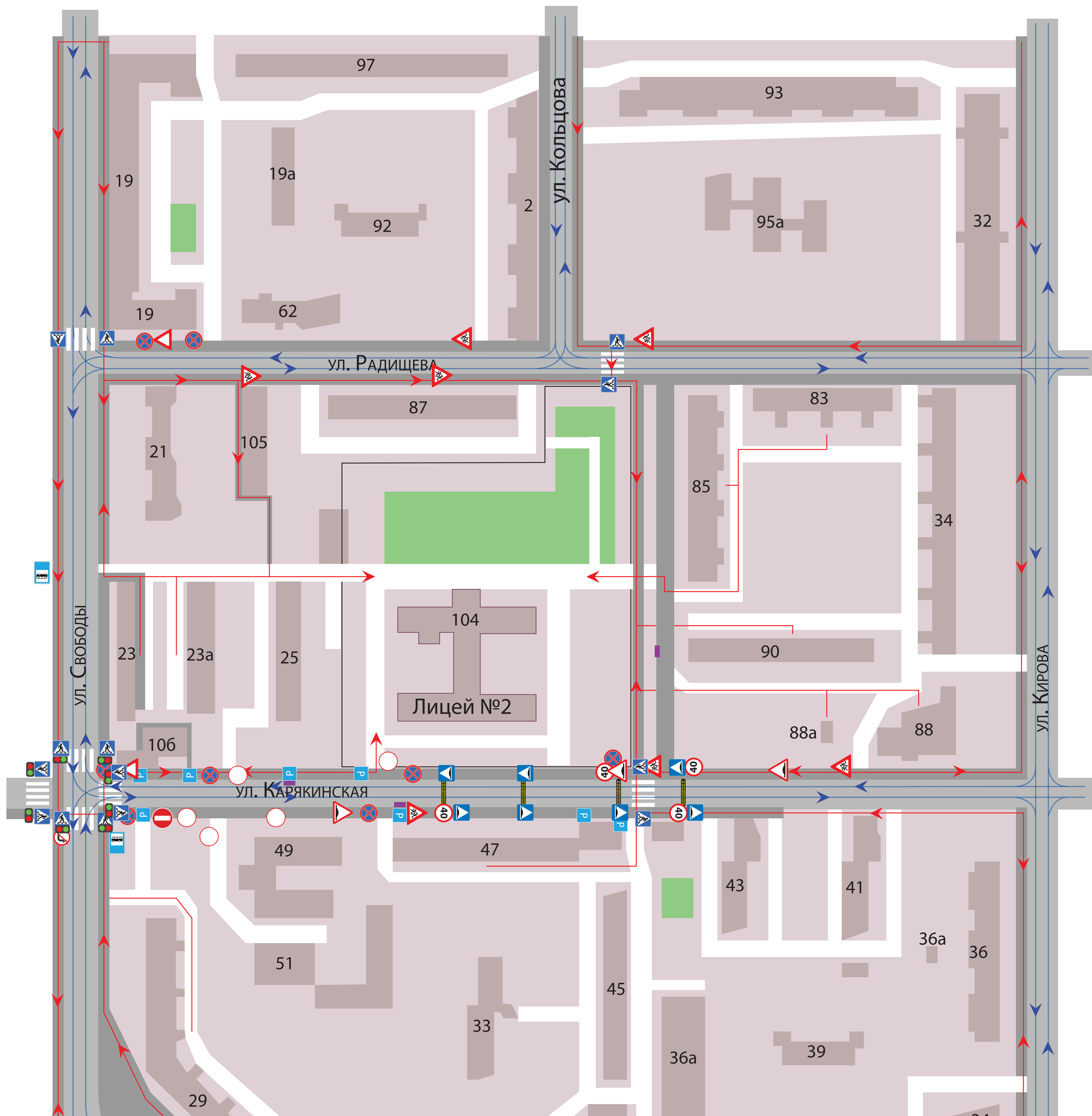



План-схема района расположения лицея №2, пути движения транспортных средств и детей (учеников)



 - жилая застройка


 - проезжая часть

 - тротуар

 - дворовые дороги

 - пешеходный переход

 - движение транспортных средств

 - движение детей (учеников) в (из) лицей №2

 - место привоза детей частным транспортом